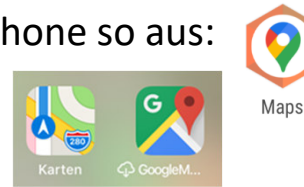


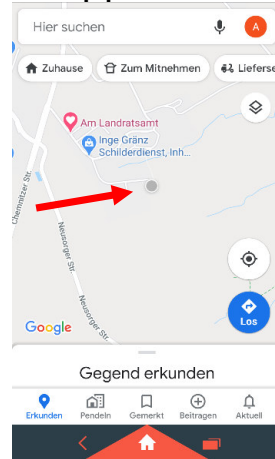
Feststellung des Standortes per Google Maps:

1. Google Maps muss geöffnet werden, die App sieht auf dem Smartphone so aus:

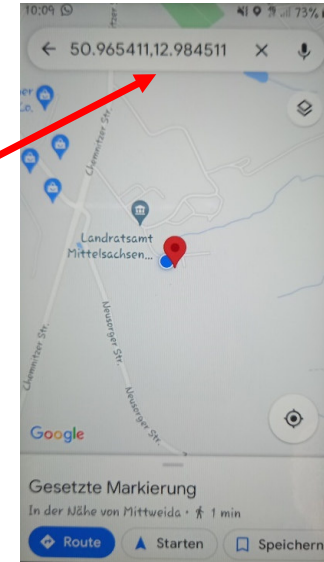
Auf einem Iphone ist das Icon für die App eins der beiden folgenden:



2. Der eigene Standort wird in der App als kleiner Punkt dargestellt:



3. Wenn man den Punkt lange antippt, werden im Suchfeld die Koordinaten angezeigt.



4. Die Koordinaten dann in den Untersuchungsantrag eintragen.

5. Die erste Zahl ist der Hochwert und die zweite Zahl ist der Rechtswert.

Wildschwein wurde *)	Fund-/ Erlegungsort (PLZ, Gemeinde, Ortsteil) *	
am: _____		
<input type="checkbox"/> tot aufgefunden (Fallwild)	Jagdbezirks-Nr.:	WUS-Nr.:
<input type="checkbox"/> überfahren (Unfallwild)		
<input type="checkbox"/> krank erlegt	zuständiges LÜVA (Fund-/Erlegungsort) *	
<input type="checkbox"/> gesund erlegt		
Geodaten	Hochwert (Breitengrad)	Rechtswert (Längengrad)

Hochwert (Breitengrad)	Rechtswert (Längengrad)

