


Übermittlung des Standortes von Google Maps per E-Mail:

1. Google Maps muss geöffnet werden, die App sieht auf dem Smartphone so aus:

Auf einem Iphone ist das Icon für die App eins der beiden folgenden:



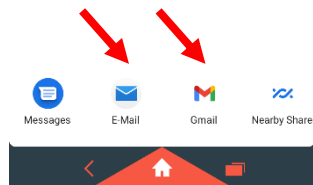
2. Der eigene Standort wird in der App als kleiner Punkt dargestellt:



3. Bitte tippen Sie ungefähr an Ihrem Standort auf den Bildschirm und halten Sie gedrückt, bis eine rote Markierung erscheint. Wenn Sie dann erneut auf die Markierung tippen, erscheint die Möglichkeit den markierten Ort zu teilen. Wichtig ist, dass Längen- und Breitengrad angezeigt werden:

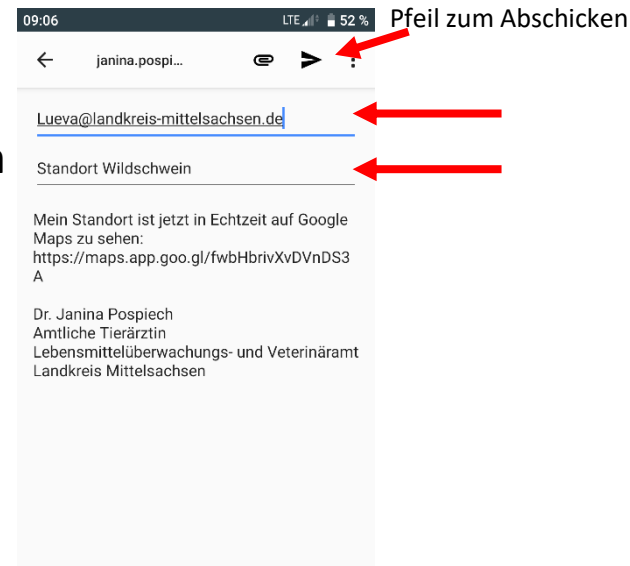


4. Tippt man „teilen“ an, muss man auswählen, wie man den Ort teilen möchte. Hier muss man „Gmail“ oder „E-Mail“ auswählen.



5. Es öffnet sich automatisch die App zum Versenden von E-Mails. Hier bitte die E-Mail-Adresse vom LÜVA: lueva@landkreis-mittelsachsen.de eintragen und beim Betreff „Standort Wildschwein“.

Dann die E-Mail über den Pfeil abschicken.



Ansicht iPhone:

